



REPUBLIQUE DEMOCRATIQUE DU CONGO
CADASTRE MINIER
CERTIFICAT DE RECHERCHE



N°CAMI/CR/5504/2009.

ANNEXE 2

INSCRIPTION DE LA CESSION TOTALE DU PERMIS DE RECHERCHES N° 10715

Conformément aux prescrits de l'article 380, alinéa 1^{er} du Règlement Minier ; et
Considérant les avis cadastral et technique émis respectivement en dates du 09/04/2013 et du 28/05/2013 sur la cession totale du **Permis de Recherches n 10715** de la Société **LA PATIENCE SPRL** à la Société **TIGER CONGO SPRL**, ainsi que le contrat de cession signé entre ces dernières en date du 22/01/2013 à Lubumbashi, la Société **TIGER CONGO SPRL**, ayant son siège social sis Avenue Maniema n° 49, Lubumbashi/Katanga, devient détentrice du Certificat de Recherches n° **CAMI/CR/5504/2009**.

Fait à Kinshasa, le... **12 JUL 2013**

Jean-Félix MUPANDE


DIRECTEUR GENERAL

Mentions Spécifiques

- La présente Annexe fait partie intégrante du certificat initial



REPUBLIQUE DEMOCRATIQUE DU CONGO
CADASTRE MINIER
CERTIFICAT DE RECHERCHES



N°CAMI/CR/5504/2009.

En prenant acte de la **Décision d'Inscription d'office n° CAMI/DG/213/2009** du **30/07/2009** portant octroi du **PERMIS DE RECHERCHES n° 10715**, au nom de **LA PATIENCE Sprl** ayant son siège social sis **avenue Tangu n°03/12189, Q/Basoko, Kinshasa/Gombe,**

Est établi le présent **CERTIFICAT DE RECHERCHES** qui lui confère le droit exclusif d'effectuer, du **07/03/2009** au **06/03/2014**, les travaux de recherches des substances minérales suivantes : **Cobalt, Cuivre et Or**, à l'intérieur du périmètre faisant l'objet du **PERMIS DE RECHERCHES** composé de **32 carrés** situés dans le Territoire de **Kambove**, District du **Haut-Katanga**, Province du **Katanga**.

Les coordonnées géographiques des sommets dudit périmètre sont reprises dans l'Annexe 1 qui fait partie intégrante du présent **CERTIFICAT**.

Délibré à Kinshasa, le **02 SEP 2009**

Approbation du P.A.R.

Décision DPEM N°/ DPEM /.....

Date :

Visa D.G.

DIRECTEUR GENERAL

Jean-Félix MUPANDE/KAPWA


Mentions Spécifiques

- Le titulaire est tenu, sous peine de déchéance de son droit, de commencer les travaux dans les 6 mois de la délivrance du présent titre en ayant préalablement fait approuver son PAR
- Toute modification ultérieure du présent CERTIFICAT DE RECHERCHES sera, selon le cas, portée au dos de ce titre ou reprise dans une des annexes complémentaires qui en feront parties intégrantes.
- Il est strictement interdit au titulaire du CERTIFICAT DE RECHERCHES d'entreprendre des travaux d'exploitation à l'intérieur du périmètre couvert par le présent permis.

INSCRIPTION DU CONTRAT D'OPTION DU PERMIS DE RECHERCHES N° 10715

Conformément aux prescrits de l'article 194 du Code Minier ; et

Considérant l'avis cadastral émis en date du 04/09/2012, le Contrat d'Option relatif au Permis de Recherches n° 10715 de la société LA PATIENCE SPRL, signé en date du 20/07/2012 à Kinshasa a été approuvé au bénéfice de la société TIGER CONGO SPRL, ayant son siège social sis Avenue Maniema n° 49, Lubumbashi/Katanga et fait l'objet de la présente inscription.

 Fait à Kinshasa, le 12 SEP 2012




Jean-Félix MUPANDE

Directeur Général

INSCRIPTION DE RADIATION DU CONTRAT D'OPTION SUR LE PERMIS DE RECHERCHE N° 10715

Le contrat d'option porté sur le Permis de Recherches n° 10715 et enregistré sous le numéro 13 en date du 20/08/2012 est radié en exécution de l'acte de résiliation signé entre la société LA PATIENCE SPRL et la société TIGER CONGO SPRL en date du 22/02/2013.

 Fait à Kinshasa, le 08 MAR 2013




Jean-Félix MUPANDE

Directeur Général

**REPUBLIQUE DEMOCRATIQUE DU CONGO
CADASTRE MINIER**

Téléphone: 015 162618
Facsimile:
Email: info@cami.cd
Website: www.cami.cd

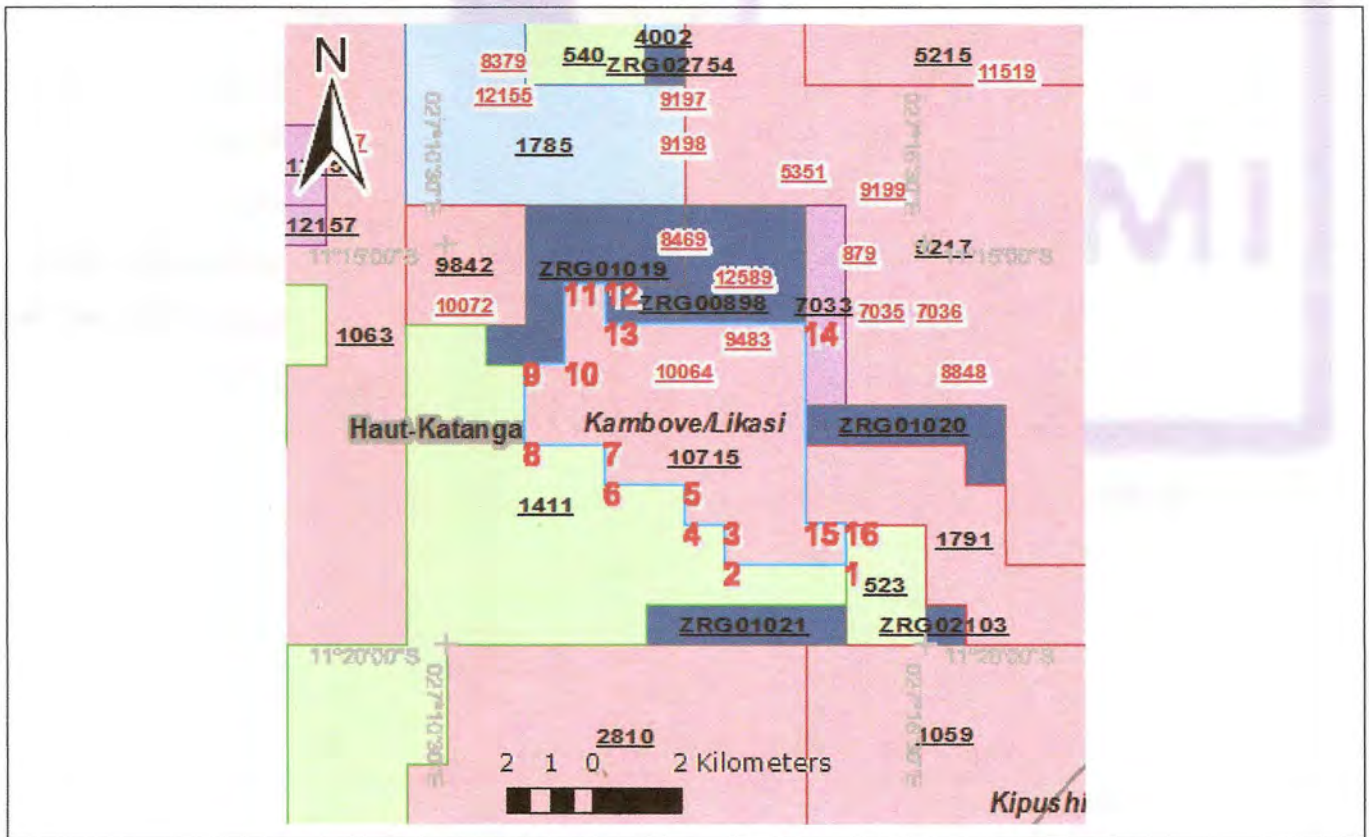


DIRECTION GENERALE
Croisement des Avenues Mpolo Maurice et
Kasa-Vubu, GOMBE
BP 7987, Kin 1
KINSHASA

EXTRAIT DE LA CARTE DE RETOMBE MINIERE

Titre **10715**
Type **Permis de Recherches**
Titulaire **TIGER CONGO**
Localisation **Katanga, Haut-Katanga, Kambove**

Annexe 1



Cartes de Retombe **S12/27**

Nombre de carrés **32**


Datum **WGS84**

Date d'Octroi **07/03/2009**

Projection **UTM**

Date de fin de validité **06/03/2014**

[Handwritten signature]



**REPUBLIQUE DEMOCRATIQUE DU CONGO
CADASTRE MINIER**

Téléphone: 015 162618
Facsimile:
Email: info@cami.cd
Website: www.cami.cd



DIRECTION GENERALE
Croisement des Avenues Mpolo Maurice et
Kasa-Vubu, GOMBE
BP 7987, Kin 1
KINSHASA

LISTE DES COORDONNEES GEOGRAPHIQUES

Titre **10715**
Type **Permis de Recherches**
Titulaire **TIGER CONGO**
Localisation **Katanga, Haut-Katanga, Kambove**

Annexe 1

Sommets	Longitude			Latitude		
	Deg	Min	Sec	Deg	Min	Sec
1	27	15	30.00	- 11	19	00.00
2	27	14	00.00	- 11	19	00.00
3	27	14	00.00	- 11	18	30.00
4	27	13	30.00	- 11	18	30.00
5	27	13	30.00	- 11	18	00.00
6	27	12	30.00	- 11	18	00.00
7	27	12	30.00	- 11	17	30.00
8	27	11	30.00	- 11	17	30.00
9	27	11	30.00	- 11	16	30.00
10	27	12	00.00	- 11	16	30.00
11	27	12	00.00	- 11	15	30.00
12	27	12	30.00	- 11	15	30.00
13	27	12	30.00	- 11	16	00.00
14	27	15	00.00	- 11	16	00.00
15	27	15	00.00	- 11	18	30.00
16	27	15	30.00	- 11	18	30.00

Cartes de Retombe **S12/27**

Nombre de carrés **32**

Datum **WGS84**

Date d'Octroi **07/03/2009**

Projection **UTM**

Date de fin de validité **06/03/2014**

